
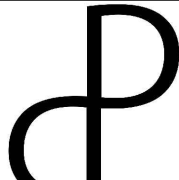




Situacija prometne ureditve 4. FAZA
(km 3.590 – km 3.790)

LEGENDA:

- vkopna/nasipna brežina
- tlakovan jarek
- asfalt/vozišče
- asfalt/pločnik
- predviden koridor vozišča regionalne ceste R3
- asfaltna mulda 50/5 cm
- bankina/berma
- betonski robnik 15/25 cm
- poglobljen betonski robnik 15/25 cm
- betonski robnik 10/20 cm
- zarezovanje asfalta
- parcelna meja
- meja KO

 OBČINA BREŽICE		Investitor: Občina Brežice, Cesta prvih borcev 18, 8250 Brežice			
Naslov projekta/Objekt: Izgradnja pločnika in AP ob LC 024662 Glogov Brod-Dečno selo in ob cesti R3-676/2204 Sp.Pohanca-Kapele od km 2.590 do km 3.780					
 DROMOS d.o.o.	Št. projekta: D145		Vodja projekta: mag. Simona Maksimovič, u.d.i.g.		
	Št. načrta: D145-2020		ID številka IZS: IZS G-3002 		
	Vrsta načrta: Načrt s področja gradbeništva; Načrt izgradnje in rekonstrukcije pločnika		Pooblašeni inženir: mag. Simona Maksimovič, u.d.i.g.		
	Vrsta projekta: PZI		Merilo: 1: 250		Datum: December 2020
Vsebinska risba: Situacija prometne ureditve km 3.590 – km 3.790			ID številka IZS: IZS G-3002 		
			Sodelavci: Suzana Pandža Novak Damjan Gerljevič, u.d.i.vki.		
Št. odseka:	Arhivsko št.:	Faza/Objekt:	Šifra pril.:	Prostor za črtno kodo:	Št. priloge:
2204	0013	004.2101	G.103.6		G.103.6